

MISTRZOSTWA POLSKI

W KOLARSTWIE SZOSOWYM

MISTRZOSTWA
POLSKI
2022 

22-26 CZERWCA

NOWY DWÓR MAZOWIECKI

 MAZOWSZE.
serce Polski



22 /06
ŚRODA

24 /06
PIĄTEK

23 /06
CZWARTEK

25 /06
SOBOTA

26 /06
NIEDZIELA

ROADBOOK



Leoncin



Nowy Dwór Mazowiecki



Szanowni Państwo,

Jest mi ogromnie miło, że już w dniach 22-26 czerwca będziemy mieli wspólną okazję do przeżywania ogromnych emocji związanych z Mistrzostwami Polski w kolarstwie szosowym, które odbędą się na Mazowszu.

Ta najważniejsza impreza kolarska w Polsce, gromadząca najlepszych polskich kolarzy zawitała na Mazowsze po 102 latach. Organizatorzy docenili nie tylko walory widokowe Mazowsza, ale także wymagającą technicznie trasę, która wzmocni sportową jakość zmagania, a zapewne będzie także zastrzykiem adrenaliny dla kolarzy, jak i dla nas – kibiców.

Cieszymy się, że Mazowsze i jego mieszkańcy będą częścią imprezy sportowej tej rangi i mamy nadzieję, że Mistrzostwa Polski będą także doskonałą promocją naszego województwa.

Zapraszamy serdecznie do oglądania tej wspaniałej imprezy sportowej na żywo i gorący doping na trasie Mistrzostw Polski 2022.

Ze sportowym pozdrowieniem

Adam Struzik

Marszałek Województwa Mazowieckiego



Szanowni Państwo,

Po 102 latach Mistrzostwa Polski w Kolarstwie Szosowym odbędą się znowu na Mazowszu.

Gospodarzem tej ogromnej imprezy sportowej jest Nowy Dwór Mazowiecki, mam więc zaszczyt i przyjemność zaprosić Państwa do udziału w tym przedsięwzięciu. Jestem niezmiernie dumny, że nasze piękne Miasto i najbliższe malownicze okolice zyskały akceptację kolarskiej braci w wyborze lokalizacji tak ważnego wydarzenia. Rozwój tej wspaniałej i wymagającej dyscypliny sportu na naszym terenie jest olbrzymi, a sukcesy nowodworskich kolarzy są widoczne na całym świecie. Mam nadzieję, że odrodzenie sportowej rywalizacji w kolarstwie klasycznym na tak wysokim poziomie będzie widowym symbolem Nowego Dworu Mazowieckiego i całego Mazowsza.

Zachęcam do aktywnego udziału w samej imprezie, a także do uprawiania tego pięknego sportu, który znajduje w naszych okolicach znakomite warunki terenowe i infrastrukturalne.

Ze sportowym pozdrowieniem

Jacek Kowalski

Burmistrz Nowego Dworu Mazowieckiego

KOMITET HONOROWY

Adam Struzik / Marszałek Województwa Mazowieckiego
Wiesław Raboszuk / Wicemarszałek Województwa Mazowieckiego
Jacek Kowalski / Burmistrz Nowego Dworu Mazowieckiego
Adam Krawczak / Wójt Gminy Leoncin
Dariusz Bielecki / Wójt Gminy Pomiechówek
Krzysztof Kapusta / Starosta Nowodworski
Rafał Trzaskoma / Komendant Powiatowy Policji w Nowym Dworze Mazowieckim
Stanisław Brzozowski / Komendant Powiatowy PSP w Nowym Dworze Mazowieckim
Piotr Rogiński / Komendant Straży Miejskiej w Nowym Dworze Mazowieckim
Grzegorz Botwina / Prezes Polskiego Związku Kolarskiego
Andrzej Kraśnicki / Prezes Polskiego Komitetu Olimpijskiego
Paweł Cukrowski / Dyrektor Departamentu Kultury, Promocji i Turystyki Urzędu
Marszałkowskiego Województwa Mazowieckiego
Mariusz Młynarczyk / Zastępca Dyrektora Departamentu Edukacji Publicznej i Sportu
Urzędu Marszałkowskiego Województwa Mazowieckiego
Roman Sumiła / Prezes Carl Villa
Wojciech Szymański / Prezes firmy Lukullus
Krzysztof Bisialski / Przewodniczący Rady Miasta Nowego Dworu Mazowieckiego
Agata Lang / Komitet Zarządzający UCI

KOMITET SĘDZIOWSKI

Mirosław Winiarski / Przewodniczący Komisji Sędziowskiej PZKol
Paweł Skorek / Sędzia Główny / 600 837 072
Małgorzata Siennicka
Marek Sołtysiak
Zbigniew Ruzik
Cezary Wicha
Mirosław Krasnowiecki
Adam Kacprzak
Karolina Chojecka

KOMITET ORGANIZACYJNY

Dariusz Banaszek / Dyrektor Wyścigu / 606 953 955
Tomasz Szygenda / Dyrektor Organizacyjny / 509 072 982
Dariusz Biernacki / Dyrektor Techniczny / 603 615 207
Katarzyna Noszczyk / Dyrektor Biura Mistrzostw / 07 973 711
Mirosław Kostro / Koordynacja / 602 191 547
Cezary Zamana / Zabezpieczenie trasy / 601 257 429
Karol Dziambor / Obsługa mediów / 661 286 438
Zenon Klimczewski / Miasto Nowy Dwór Mazowiecki / 694 498 825
Anna Jurkowska / Miasto Nowy Dwór Mazowiecki / 668 032 710
Dariusz Wąsiewski / Dyrektor NOSIR Nowy Dwór Mazowiecki / 698 925 112
Sebastian Podgórski / Naczelnik Policji Komendy Powiatowej
w Nowym Dworze Mazowieckim / 600 448 935
Krzysztof Markiewicz / Radio Wyścigu / 601 226 518
Włodzimierz Rezner / Spiker Wyścigu
Dariusz Skorupa / Spiker Wyścigu
Piotr Skorek / Radio kolumna wyścigu / 604 427 766
Michał Salamon / Pomiar czasu jazda indywidualna na czas- S-Time / 734 830 996
Grzegorz Lipiński / Pomiar czasu start wspólny Domtel / 602 314 171
Andrzej Bartosik / Telewizja internetowa / 601 370 204
Robert Zieniuk / Telebim / 691 512 200



PATRON HONOROWY



Marszałek Województwa Mazowieckiego



Nowy Dwór Mazowiecki



Leocin



Pomiechówek



PROGRAM

21 /06
WTOREK

📍 Hotel Royal Modlin
Szpitalna 93, Nowy Dwór Mazowiecki

18:30
Weryfikacja zgłoszeń do jazdy indywidualnej na czas
19:30
Odprawa techniczna

22 /06
ŚRODA

📍 Leocin

10:45
Prezentacja ekip i zawodników
11:00
Otwarcie Mistrzostw Polski
12:00
📍 Start **Orlik / 34 km**
Elita Mężczyzn / 51 km

18:00
Dekoracje
19:30
Odprawa techniczna

📍 Hotel Royal Modlin
Szpitalna 93, Nowy Dwór Mazowiecki



PROGRAM

23 /06
CZWARTEK

📍 Leocin

10:45
Prezentacja ekip i zawodników
12:00
📍 Start **Kobiety Junior / 17 km**
Junior / 23 km
Tandemy / 23 km
Orliczka / 23 km
Elita Kobiet / 23 km

18:00
Dekoracje
18:30
Weryfikacja zgłoszeń do startu wspólnego
19:30
Odprawa techniczna

📍 Hotel Royal Modlin
Szpitalna 93, Nowy Dwór Mazowiecki

📍 Hotel Royal Modlin
Szpitalna 93, Nowy Dwór Mazowiecki

24 /06
PIĄTEK

📍 Nowy Dwór Mazowiecki

08:45
Prezentacja ekip i zawodników
09:30
Oficjalne Otwarcie Mistrzostw Polski
10:00
📍 Start wspólny **Tandemy Kobiety / 76 km**
Tandemy Mężczyźni / 76 km
Tandemy U-23 / 76 km
13:00
📍 Start **Orlik / 172 km**

17:00
Dekoracje
18:30
Odprawa techniczna

📍 Hotel Royal Modlin
Szpitalna 93, Nowy Dwór Mazowiecki

PROGRAM

25 /06
SOBOTA

Nowy Dwór Mazowiecki

08:45

Prezentacja ekip i zawodników

10:00

Start wspólny Junior / 124 km

13:15

Prezentacja ekip i zawodników

14:00

Dekoracje

14:30

Start wspólny Orliczka / 124 km
Elita Kobiet / 124 km

18:00

Dekoracje

19:30

Odprawa techniczna

Hotel Royal Modlin
Szpitalna 93, Nowy Dwór Mazowiecki

26 /06
NIEDZIELA

Nowy Dwór Mazowiecki

08:15

Prezentacja ekip i zawodników

9:30

Start wspólny Juniorka / 76 km

10:45

Prezentacja ekip i zawodników

12:30

Dekoracje

12:00

Start wspólny Elita Mężczyzn / 220 km
Orlik / 220 km

18:30

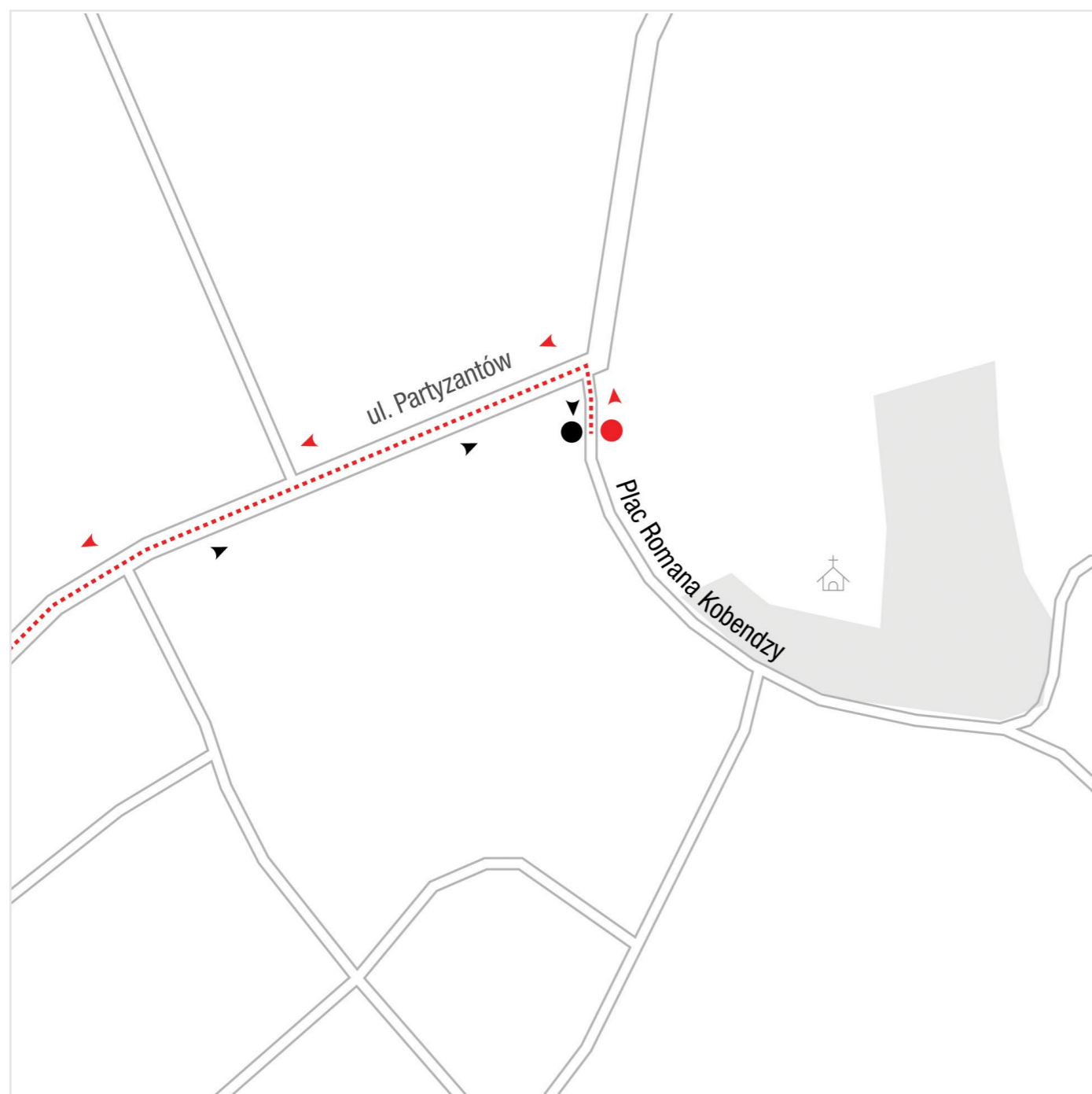
Dekoracje



JAZDA INDYWIDUALNA NA CZAS ELITA MĘŻCZYŹN

LEONCIN, 22-23 CZERWCA 2022 R.

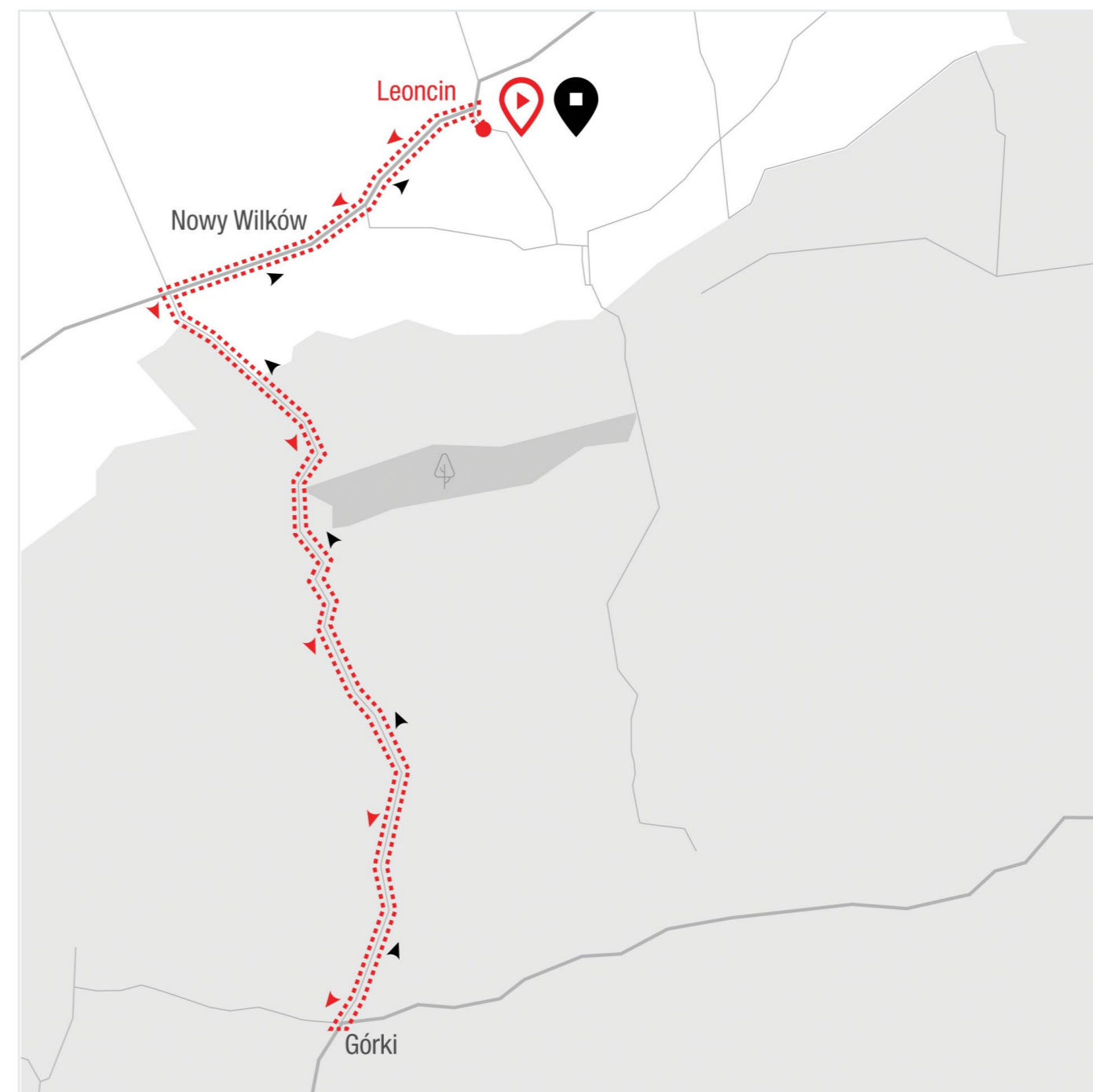
📍 MIEJSCE STARTU I METY / Plac Romana Kobendzy, Leoncin



Mapa trasy

JAZDY INDYWIDUALNEJ NA CZAS
ELITA MĘŻCZYŹN

📍 MIEJSCE STARTU I METY / Plac Romana Kobendzy, Leoncin



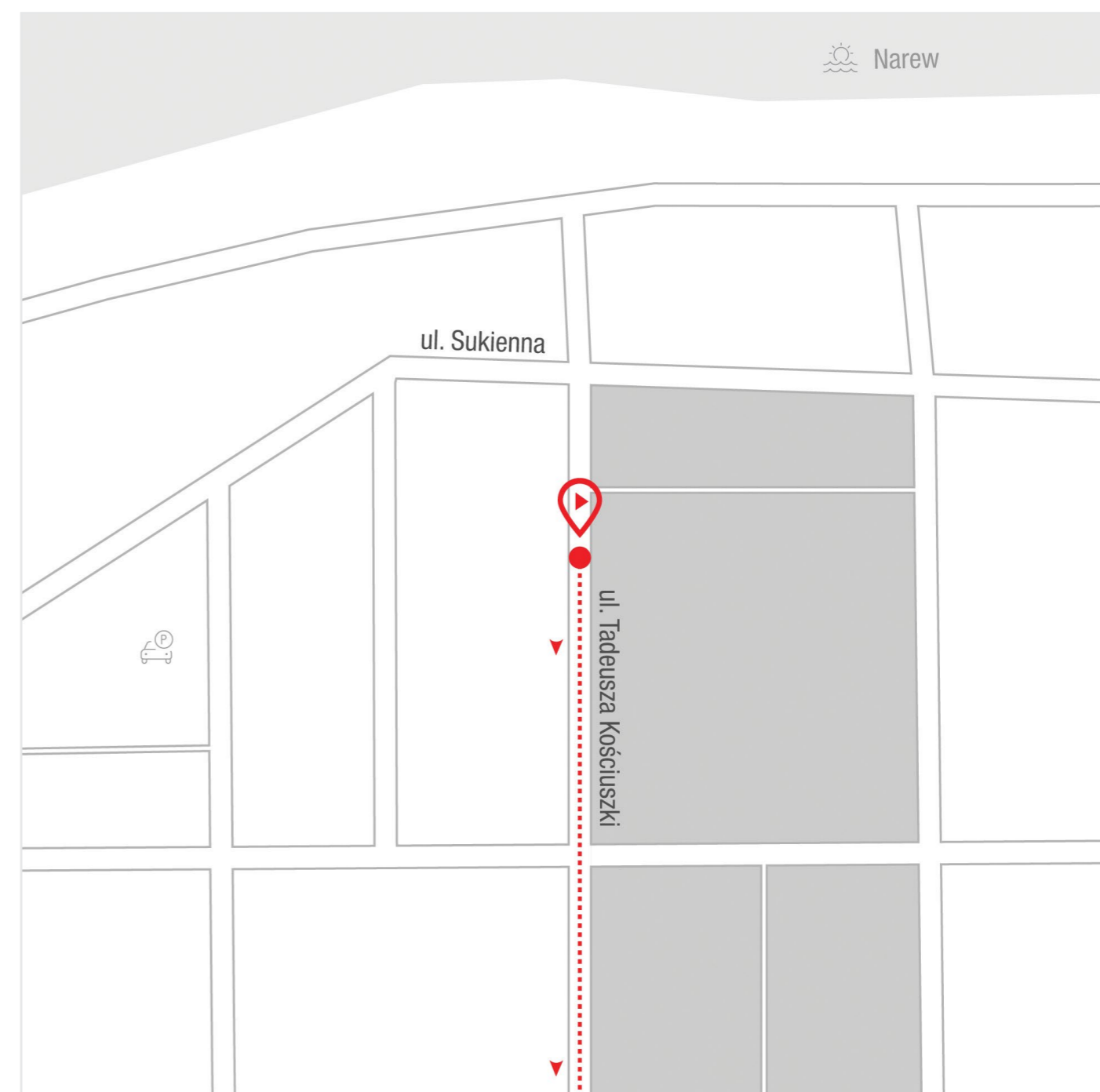
Opis trasy

	MIASTO / ULICA	DYSTANS PRZEJECHANY / KM	DYSTANS DO PRZEJECHANIA / KM	CZAS
🏁	Leoncin / Plac Romana Kobendzy	0	51	12:00:00
↑	Leoncin / Partyzantów	20m	50,8	12:00:10
↩	Nowy Wilków / skręt w lewo	2,6	48,4	12:03:30
↪	Górki / nawrót	8,5	42,5	12:11:01
↩	Nowy Wilków / skręt w prawo	14,4	36,6	12:18:30
↪	Leoncin / Plac Romana Kobendzy / nawrót	17	34	12:22:00
↩	Nowy Wilków / skręt w lewo	19,6	31,4	12:27:00
↪	Górki / nawrót	25,5	25,5	12:34:02
↩	Nowy Wilków / skręt w prawo	31,4	19,6	12:43:01
↪	Leoncin / Plac Romana Kobendzy / nawrót	34	17	12:45:55
↩	Nowy Wilków / skręt w lewo	36,6	14,4	12:50:58
↪	Górki / nawrót	42,5	8,5	12:57:28
↩	Nowy Wilków / skręt w prawo	48,4	2,6	13:07:20
🏁	Leoncin / Plac Romana Kobendzy	51	0	13:10:00

START WSPÓLNY ELITA MĘŻCZYZN

NOWY DWÓR MAZOWIECKI, 24-26 CZERWCA 2022 R.

📍 MIEJSCE STARTU I METY / Tadeusza Kościuszki 13, Nowy Dwór Mazowiecki



Mapa trasy

STARTU WSPÓLNEGO

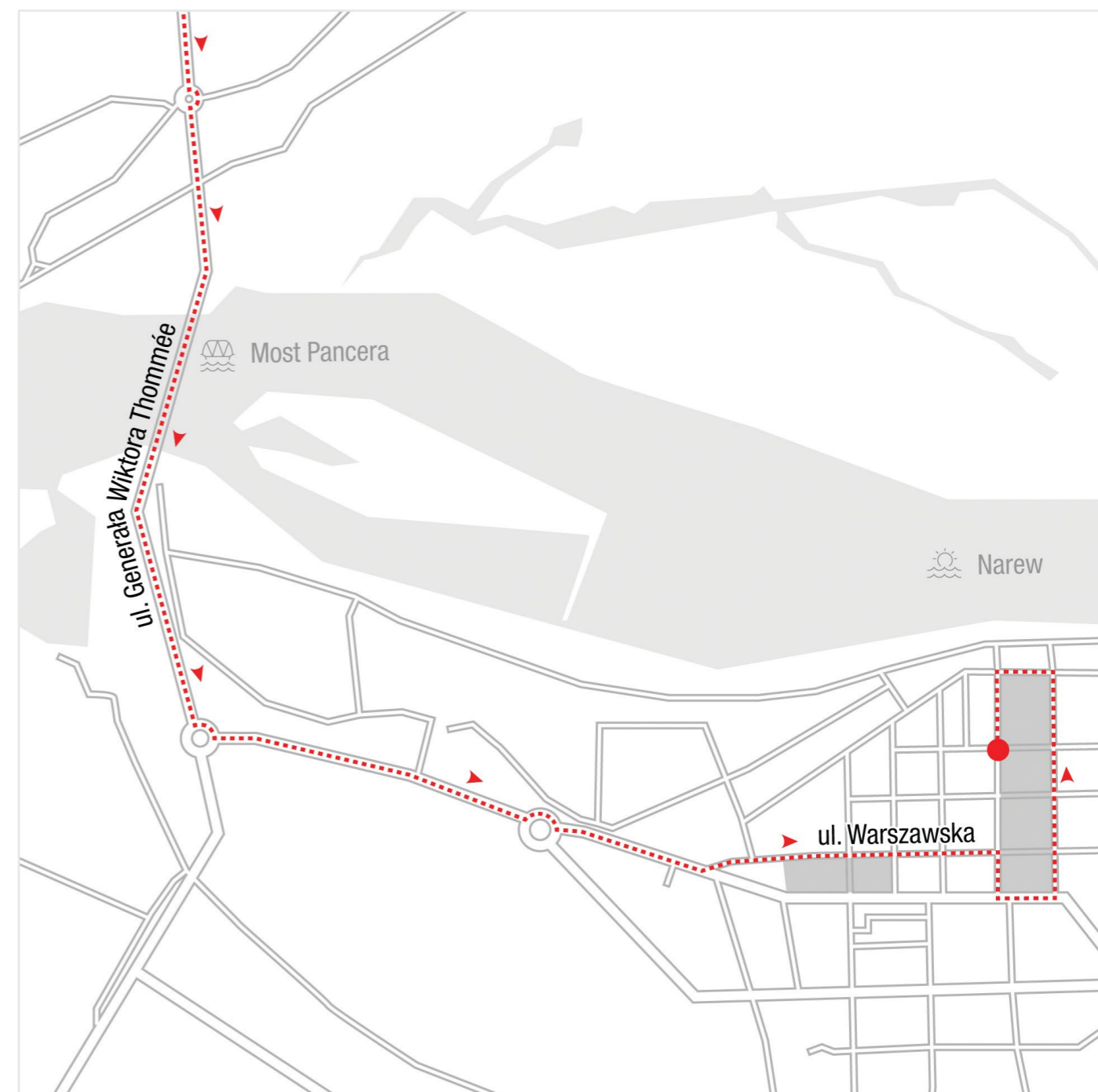
- ▶ DOJAZD DO RUNDY / 14.5 KM
- ▶ RUNDA 196 KM / 8 X 24.5 KM
- TOTAL / 225 km







Mapa trasy



















STARTU WSPÓLNEGO - OSTATNIE 3 KM

- 📍 MIEJSCE METY / Tadeusza Kościuszki 13, Nowy Dwór Mazowiecki



Opis trasy

	MIASTO / ULICA	DYSTANS PRZEJECHANY / KM	DYSTANS DO PRZEJECHANIA / KM	CZAS
	Nowy Dwór Mazowiecki / Kościuszki	0	227	13:00:00
	NDM / Warszawska	200m	226,8	13:00:34
	NDM / Rondo	1	226	13:02:00
	NDM / Droga Krajowa 85	1,4	225,6	13:02:23
	NDM / Rondo Chłodna	2,5	224,5	13:03:12
	NDM / Kopernika	3	224	13:03:41
	NDM / Żołnierzy Września	4	223	13:04:38
	NDM / Mieszka I	4,1	222,9	13:05:00
	Nowy Modlin / skręt w lewo	6	221	13:07:12
	Kosewo / skręt w lewo	7,5	219,5	13:11:01
	Kosewo / skręt w prawo	7,6	219,4	13:11:12
	Wymysły / skręt w prawo	10,5	216,5	13:13:18
	Janowo / skręt w lewo	11	216	13:14:00
	Janowo / skręt w prawo	12,5	214,5	13:17:41
	Błędówko / dojazd do rundy w lewo	15	211,5	13:21:30
	Błędowo / skręt w prawo	18,5	208,5	13:25:31
	Błędowo / Słowiańska	20	207	13:27:00
	Śniadówko / skręt w lewo	22	205	13:30:06

	MIASTO / ULICA	DYSTANS PRZEJECHANY / KM	DYSTANS DO PRZEJECHANIA / KM	CZAS
	Goławice Pierwsze / skręt w prawo	22,3	204,7	13:31:00
	Pomiechówek / skręt w prawo	28	199	13:39:00
	Pomiechówek / Warsa i Sawy	28,3	198,7	13:39:41
	Pomiechówek / Droga Krajowa 62	29,5	197,5	13:41:14
	Droga 62 / Wojska Polskiego	30	197	13:41:44
	Wojska Polskiego / Słowiańska	31,5	195,5	13:43:03
	Szcypiorno / skręt w prawo	36	191	13:50:15
	Sasanki / skręt w lewo	37,5	189,5	13:51:09
	Błędówko / skręt w lewo	39	188	13:53:53
	Błędówko / skręt w prawo	40	187	13:56:04
	Błędowo / skręt w prawo	43	184	13:59:51
	Błędowo / Słowiańska	44,5	182,5	14:03:23
	Śniadówko / skręt w lewo	46,5	180,5	14:03:45
	Goławice Pierwsze / skręt w prawo	46,8	180,2	14:04:05
	Pomiechówek / skręt w prawo	52,5	174,5	14:12:02
	Pomiechówek / Warsa i Sawy	52,8	174,2	14:12:38
	Pomiechówek / Droga Krajowa 62	54	173	14:13:42
	Droga 62 / Wojska Polskiego	54,5	172,5	14:14:20

	MIASTO / ULICA	DYSTANS PRZEJECHANY / KM	DYSTANS DO PRZEJECHANIA / KM	CZAS
↑	Wojska Polskiego / Słowiańska	56	171	14:16:23
↷	Szczypiorno / skręt w prawo	60,5	166,5	14:23:28
↶	Sasanki / skręt w lewo	62	165	14:26:38
↶	Błędówko / skręt w lewo	63,5	163,5	14:29:42
↷	Błędówko / skręt w prawo	64,5	162,5	14:30:00
↷	Błędowo / skręt w prawo	67,5	159,5	14:34:17
↑	Błędowo / Słowiańska	69	158	14:35:34
↶	Śniadówko / skręt w lewo	71	156	14:38:11
↷	Goławice Pierwsze / skręt w prawo	71,3	155,7	14:38:34
↷	Pomiechówek / skręt w prawo	77	150	14:48:35
↑	Pomiechówek / Warsa i Sawy	77,3	147,7	14:49:01
↑	Pomiechówek / Droga Krajowa 62	78,5	146,5	14:50:35
↑	Droga 62 / Wojska Polskiego	79	146	14:50:59
↑	Wojska Polskiego / Słowiańska	80,5	144,5	14:52:41
↷	Szczypiorno / skręt w prawo	85	140	14:58:12
↶	Sasanki / skręt w lewo	86,5	138,5	14:59:23
↶	Błędówko / skręt w lewo	88	137	15:02:38
↷	Błędówko / skręt w prawo	89	136	15:03:53
↷	Błędowo / skręt w prawo	92	133	15:07:23
↑	Błędowo / Słowiańska	93,5	131,5	15:10:31
↶	Śniadówko / skręt w lewo	95,5	129,5	15:11:51

	MIASTO / ULICA	DYSTANS PRZEJECHANY / KM	DYSTANS DO PRZEJECHANIA / KM	CZAS
↷	Goławice Pierwsze / skręt w prawo	95,8	129,2	15:12:07
↷	Pomiechówek / skręt w prawo	101,5	123,5	15:21:29
↑	Pomiechówek / Warsa i Sawy	101,8	123,2	15:21:56
↑	Pomiechówek / Droga Krajowa 62	103	122	15:23:13
↑	Droga 62 / Wojska Polskiego	103,5	121,5	15:24:09
↑	Wojska Polskiego / Słowiańska	105	120	15:26:33
↷	Szczypiorno / skręt w prawo	109,5	115,5	15:32:24
↶	Sasanki / skręt w lewo	111	114	15:33:43
↶	Błędówko / skręt w lewo	112,5	112,5	15:36:03
↷	Błędówko / skręt w prawo	113,5	111,5	15:38:27
↷	Błędowo / skręt w prawo	116,5	108,5	15:43:04
↑	Błędowo / Słowiańska	118	107	15:44:42
↶	Śniadówko / skręt w lewo	120	105	15:47:37
↷	Goławice Pierwsze / skręt w prawo	120,3	104,7	15:47:52
↷	Pomiechówek / skręt w prawo	126	99	15:55:21
↑	Pomiechówek / Warsa i Sawy	126,3	98,7	15:55:43
↑	Pomiechówek / Droga Krajowa 62	127,5	97,5	15:56:12
↑	Droga 62 / Wojska Polskiego	128	97	15:57:01
↑	Wojska Polskiego / Słowiańska	129,5	95,5	16:01:11
↷	Szczypiorno / skręt w prawo	134	91	16:07:24
↶	Sasanki / skręt w lewo	135,5	89,5	16:08:58

	MIASTO / ULICA	DYSTANS PRZEJECHANY / KM	DYSTANS DO PRZEJECHANIA / KM	CZAS
↶	Błędówko / skręt w lewo	137	88	16:11:26
↷	Błędówko / skręt w prawo	138	87	16:12:49
↷	Błędowo / skręt w prawo	141	84	16:17:15
↑	Błędowo / Słowiańska	142,5	82,5	16:18:50
↶	Śniadówko / skręt w lewo	144,5	80,5	16:21:27
↷	Goławice Pierwsze / skręt w prawo	144,8	80,2	16:21:52
↷	Pomiechówek / skręt w prawo	150,5	74,5	16:30:14
↑	Pomiechówek / Warsa i Sawy	150,8	74,2	16:30:38
↑	Pomiechówek / Droga Krajowa 62	152	73	16:32:10
↑	Droga 62 / Wojska Polskiego	153,5	71,5	16:34:12
↑	Wojska Polskiego / Słowiańska	155	70	16:37:03
↷	Szczypiorno / skręt w prawo	159,5	65,5	16:43:16
↶	Sasanki / skręt w lewo	161	64	16:45:23
↶	Błędówko / skręt w lewo	162,5	62,5	16:47:48
↷	Błędówko / skręt w prawo	163,5	61,5	16:49:05
↷	Błędowo / skręt w prawo	166,5	58,5	16:53:45
↑	Błędowo / Słowiańska	168	57	16:55:20
↶	Śniadówko / skręt w lewo	170	55	16:58:31
↷	Goławice Pierwsze / skręt w prawo	170,3	54,7	16:58:52
↷	Pomiechówek / skręt w prawo	176	49	17:07:30
↑	Pomiechówek / Warsa i Sawy	176,3	48,7	17:07:59

	MIASTO / ULICA	DYSTANS PRZEJECHANY / KM	DYSTANS DO PRZEJECHANIA / KM	CZAS
↑	Pomiechówek / Droga Krajowa 62	177,5	47,5	17:09:20
↑	Droga 62 / Wojska Polskiego	179	46	17:11:26
↑	Wojska Polskiego / Słowiańska	180,5	44,5	17:14:02
↷	Szczypiorno / skręt w prawo	185	40	17:20:37
↶	Sasanki / skręt w lewo	186,5	38,5	17:22:47
↶	Błędówko / skręt w lewo	188	37	17:24:53
↷	Błędówko / skręt w prawo	189	36	17:26:24
↷	Błędowo / skręt w prawo	191	34	17:30:46
↑	Błędowo / Słowiańska	192,5	32,5	17:32:35
↶	Śniadówko / skręt w lewo	194,5	30,5	17:35:19
↷	Goławice Pierwsze / skręt w prawo	194,8	30,2	17:35:48
↷	Pomiechówek / skręt w prawo	200,5	24,5	17:45:12
↑	Pomiechówek / Warsa i Sawy	200,8	24,2	17:45:38
↑	Pomiechówek / Droga Krajowa 62	202	23	17:47:03
↑	Droga 62 / Wojska Polskiego	203,5	21,5	17:49:36
↑	Wojska Polskiego / Słowiańska	205	20	17:52:22
↶	Błędówko / skręt w lewo	209,5	15	17:58:31
↶	Janowo / skręt w lewo	212,5	12,5	18:02:19
↷	Janowo / skręt w prawo	214	11	18:04:35
↶	Wymysły / skręt w lewo	214,5	10,5	18:05:11
↶	Kosewo / skręt w lewo	217,4	7,6	18:09:22

	MIASTO / ULICA	DYSTANS PRZEJECHANY / KM	DYSTANS DO PRZEJECHANIA / KM	CZAS
↪	Kosewo / skręt w prawo	217,5	7,5	18:09:41
↪	Nowy Modlin / skręt w prawo	219	6	18:11:59
↑	Nowy Dwór Mazowiecki / Mieszka I	220,9	4,1	18:14:47
↑	Nowy Dwór Mazowiecki / Żołnierzy Września	221	4	18:14:58
↑	Nowy Dwór Mazowiecki / Kopernika	222	3	18:16:21
↑	Nowy Dwór Mazowiecki / Droga Krajowa 85	223	2	18:17:36
↻	Nowy Dwór Mazowiecki / Rondo	223,5	1,5	18:18:02
↑	Nowy Dwór Mazowiecki / Zakroczymska	223,8	1,2	18:18:32
↑	Nowy Dwór Mazowiecki / Kościuszki	224,2	0,8	18:19:01
↑	Nowy Dwór Mazowiecki / Warszawska	224,3	0,7	18:19:10
↑	Nowy Dwór Mazowiecki / Wybickiego	224,4	0,6	18:19:22
↑	Nowy Dwór Mazowiecki / Sukienna	224,8	0,2	18:19:54
↑	Nowy Dwór Mazowiecki / Kościuszki	224,9	0,1	18:20:02
🏁	Nowy Dwór Mazowiecki / Kościuszki META	225	0	18:20:10



JAZDA INDYWIDUALNA NA CZAS JUNIORKI

LEONCIN, 22-23 CZERWCA 2022 R.

📍 MIEJSCE STARTU I METY / Plac Romana Kobendzy, Leoncin



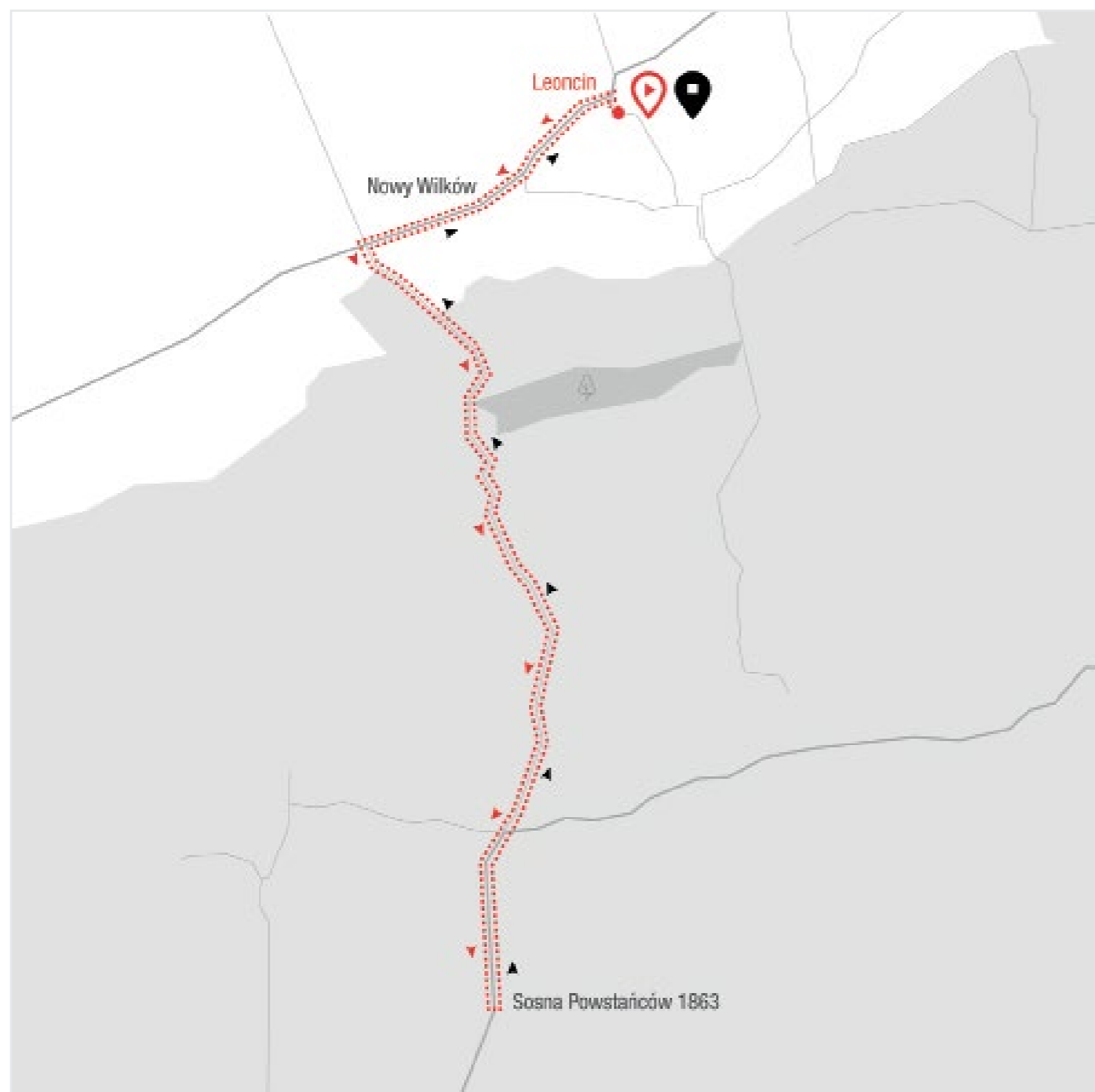
Opis trasy

	MIASTO / ULICA	DYSTANS PRZEJECHANY / KM	DYSTANS DO PRZEJECHANIA / KM	CZAS
🚩	Leoncin / Plac Romana Kobendzy	0	17	00:00:00
↑	Leoncin / Partyzantów	20m	16,8	00:00:10
↶	Nowy Wilków / skręt w lewo	2,6	14,4	00:03:30
↷	Górki / nawrót	8,5	8,6	00:11:01
↷	Nowy Wilków / skręt w prawo	14,4	2,6	00:18:30
🚩	Leoncin / Plac Romana Kobendzy / nawrót	17	0	00:22:00

JAZDA INDYWIDUALNA NA CZAS JUNIOR, TANDEM, ORLICZKA, ELITA KOBIET

LEONCIN, 22-23 CZERWCA 2022 R.

📍 MIEJSCE STARTU I METY / Plac Romana Kobendzy, Leoncin



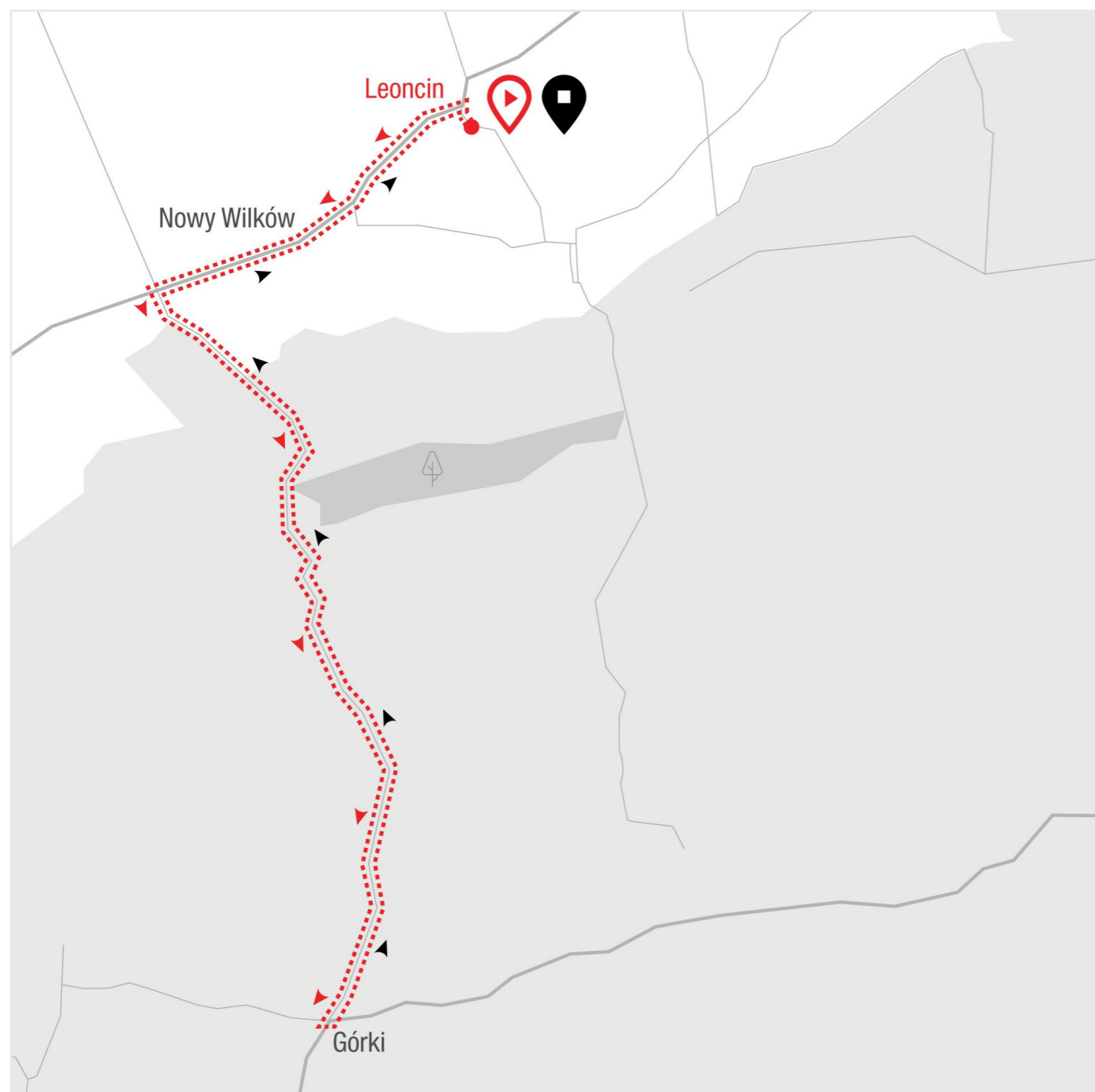
Opis trasy

	MIASTO / ULICA	DYSTANS PRZEJECHANY / KM	DYSTANS DO PRZEJECHANIA / KM	CZAS
🚩	Leoncin / Plac Romana Kobendzy	0	23	00:00:00
↑	Leoncin / Partyzantów	20m	22,8	00:00:10
↶	Nowy Wilków / skręt w lewo	2,6	20,4	00:03:30
↷	Sosna Powstańców 1863 / nawrót 11,5km	8,5	14,5	00:11:01
↷	Nowy Wilków / skręt w prawo	14,4	8,6	00:18:30
↷	Leoncin / Plac Romana Kobendzy / nawrót	17	6	00:22:00
↷	Nowy Wilków / skręt w prawo 20,5 km	20	3	00:27:00
🚩	Leoncin / Plac Romana Kobendzy / META	23	0	00:31:32

JAZDA INDYWIDUALNA NA CZAS ORLIK

LEONCIN, 22-23 CZERWCA 2022 R.

📍 MIEJSCE STARTU I METY / Plac Romana Kobendzy, Leoncin



Opis trasy

	MIASTO / ULICA	DYSTANS PRZEJECHANY / KM	DYSTANS DO PRZEJECHANIA / KM	CZAS
🚩	Leoncin / Plac Romana Kobendzy	0	34	00:00:00
↑	Leoncin / Partyzantów	20m	33,8	00:00:10
↩	Nowy Wilków / skręt w lewo	2,6	31,4	00:03:30
↪	Górki / nawrót	8,5	25,5	00:11:01
↩	Nowy Wilków / skręt w prawo	14,4	19,6	00:18:30
↪	Leoncin / Plac Romana Kobendzy / nawrót	17	17	00:22:00
↪	Nowy Wilków / skręt w lewo	19,6	14,4	00:27:00
↪	Górki / nawrót	25,5	8,5	00:34:02
↩	Nowy Wilków / skręt w prawo	31,4	2,6	00:43:01
🚩	Leoncin / Plac Romana Kobendzy / META	34	0	00:45:55

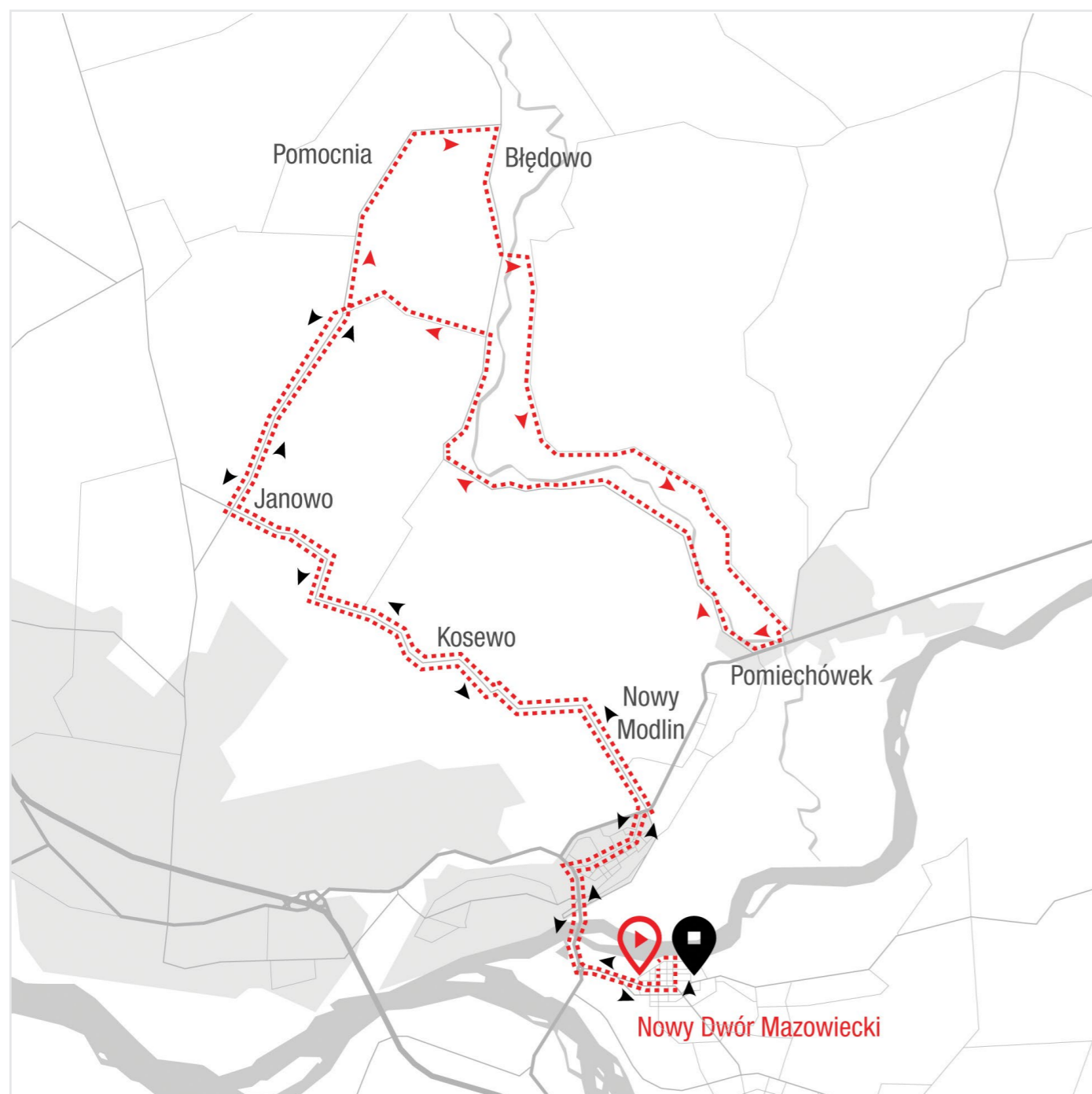
START WSPÓLNY TANDEMY ORAZ JUNIORKA

▶ DOJAZD DO RUNDY / 14.5 KM

▶ RUNDA 49 KM / 2 X 24.5 KM

TOTAL / 78 km

📍 MIEJSCE STARTU I METY / Tadeusza Kościuszki 13, Nowy Dwór Mazowiecki



Opis trasy

	MIASTO / ULICA	DYSTANS PRZEJECHANY / KM	DYSTANS DO PRZEJECHANIA / KM	CZAS
📍	Nowy Dwór Mazowiecki / Kościuszki	0	78	00:00:00
↑	NDM / Warszawska	200m	77,8	00:00:34
↻	NDM / Rondo	1	77	00:02:00
↑	NDM / Droga Krajowa 85	1,4	76,6	00:02:23
↻	NDM / Rondo Chłodna	2,5	75,5	00:03:12
↑	NDM / Kopernika	3	75	00:03:41
↑	NDM / Żołnierzy Września	4	74	00:04:38
↑	NDM / Mieszka I	4,1	73,9	00:05:00
↶	Nowy Modlin / skręt w lewo	6	72	00:07:12
↶	Kosewo / skręt w lewo	7,5	70,5	00:11:01
↷	Kosewo / skręt w prawo	7,6	70,4	00:11:12
↷	Wymysły / skręt w prawo	10,5	67,5	00:13:18
↶	Janowo / skręt w lewo	11	67	00:14:00
↷	Janowo / skręt w prawo	12,5	65,5	00:17:41
↶	Błędówko / dojazd do rundy w lewo	15	63,5	00:21:30
↷	Błędowo / skręt w prawo	18,5	59,5	00:25:31
↑	Błędowo / Słowiańska	20	58	00:27:00
↶	Śniadówko / skręt w lewo	22	56	00:30:06

	MIASTO / ULICA	DYSTANS PRZEJECHANY / KM	DYSTANS DO PRZEJECHANIA / KM	CZAS
↷	Goławice Pierwsze / skręt w prawo	22,3	55,7	00:31:00
↷	Pomiechówek / skręt w prawo	28	50	00:39:00
↑	Pomiechówek / Warsa i Sawy	28,3	47,7	00:39:41
↑	Pomiechówek / Droga Krajowa 62	29,5	48,5	00:41:14
↑	Droga 62 / Wojska Polskiego	30	48	00:41:44
↑	Wojska Polskiego / Słowiańska	31,5	46,5	00:43:03
↷	Szczypiorno / skręt w prawo	36	42	00:50:15
↶	Sasanki / skręt w lewo	37,5	40,5	00:51:09
↶	Błędówko / skręt w lewo	39	39	00:53:53
↷	Błędówko / skręt w prawo	40	38	00:56:04
↷	Błędowo / skręt w prawo	43	35	00:59:51
↑	Błędowo / Słowiańska	44,5	33,5	01:03:23
↶	Śniadówko / skręt w lewo	46,5	31,5	01:03:45
↷	Goławice Pierwsze / skręt w prawo	46,8	31,2	01:04:05
↷	Pomiechówek / skręt w prawo	52,5	25,5	01:12:02
↑	Pomiechówek / Warsa i Sawy	52,8	25,2	01:12:38
↑	Pomiechówek / Droga Krajowa 62	54	24	01:13:42
↑	Droga 62 / Wojska Polskiego	54,5	23,5	01:14:20
↑	Wojska Polskiego / Słowiańska	56	22	01:16:23
↷	Szczypiorno / skręt w prawo	60,5	17,5	01:23:28
↶	Sasanki / skręt w lewo	62	16	01:26:38

	MIASTO / ULICA	DYSTANS PRZEJECHANY / KM	DYSTANS DO PRZEJECHANIA / KM	CZAS
↶	Błędówko / skręt w lewo	63	15	01:29:42
↶	Błędówko / skręt w lewo	63,5	14,5	01:30:00
↶	Janowo / skręt w lewo	65,5	12,5	01:34:17
↷	Janowo / skręt w prawo	67	11	01:35:34
↶	Wymysły / skręt w lewo	67,5	10,5	01:38:11
↷	Kosewo / skręt w prawo	70,4	7,6	01:38:34
↷	Kosewo / skręt w prawo	70,5	7,5	01:48:35
↷	Nowy Modlin / skręt w prawo	72	6	01:49:01
↑	Nowy Dwór Mazowiecki / Mieszka I	73,9	4,1	01:50:35
↑	Nowy Dwór Mazowiecki / Żołnierzy Września	74	4	01:50:59
↑	Nowy Dwór Mazowiecki / Kopernika	75	3	01:52:41
↑	Nowy Dwór Mazowiecki / Droga Krajowa 85	76	2	01:58:12
↻	Nowy Dwór Mazowiecki / Rondo	76,5	1,5	01:59:23
↑	Nowy Dwór Mazowiecki / Zakroczymska	76,8	1,2	02:00:15
↑	Nowy Dwór Mazowiecki / Kościuszki	77,2	0,8	02:01:01
↑	Nowy Dwór Mazowiecki / Warszawska	77,3	0,7	02:01:16
↑	Nowy Dwór Mazowiecki / Wybickiego	77,4	0,6	02:01:23
↑	Nowy Dwór Mazowiecki / Sukienna	77,8	0,2	02:02:00
↑	Nowy Dwór Mazowiecki / Kościuszki	77,9	0,1	02:02:09
↷	Nowy Dwór Mazowiecki / Kościuszki META	78	0	02:02:10

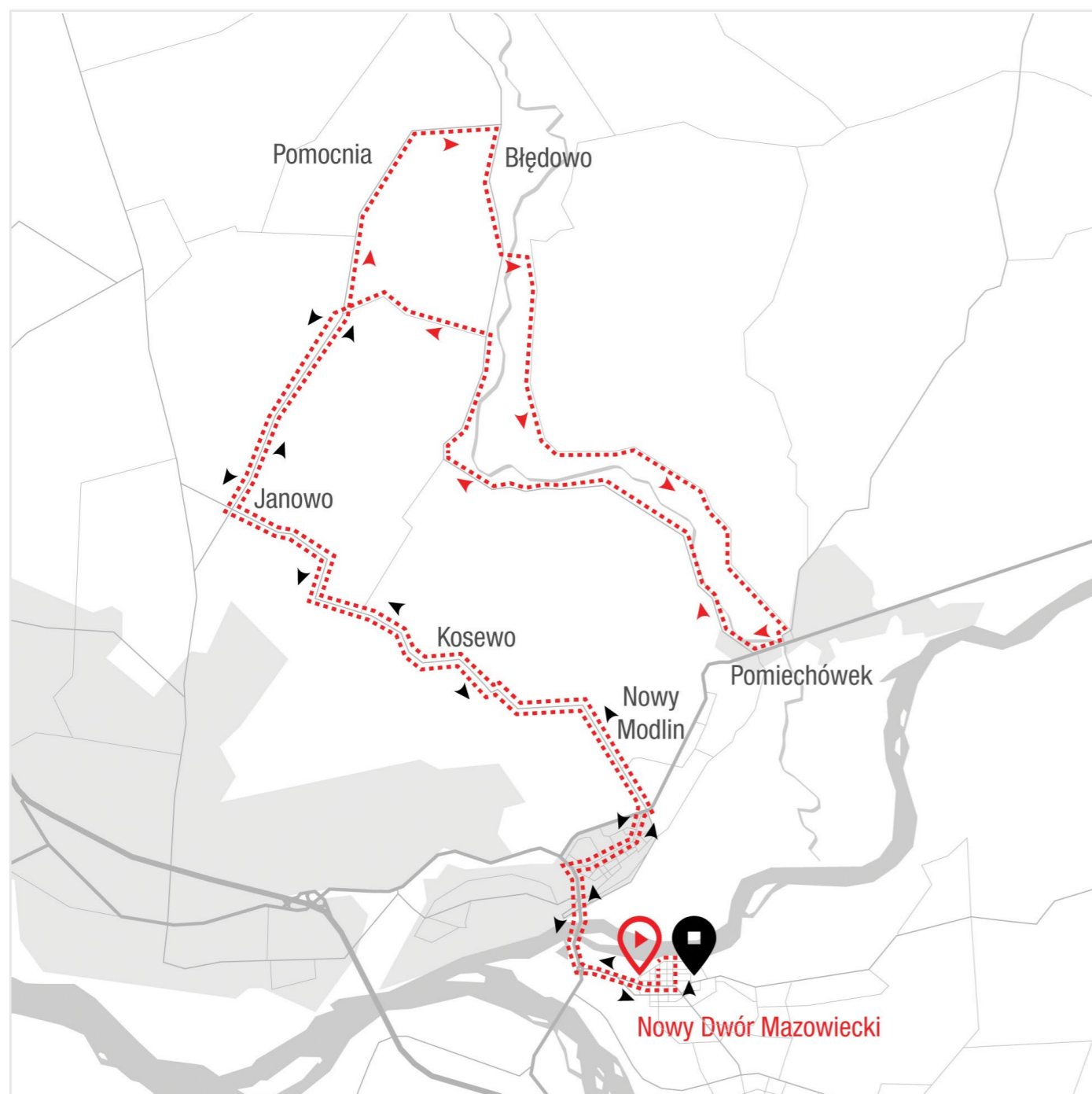
START WSPÓLNY ORLIK

▶ DOJAZD DO RUNDY / 14.5 KM

▶ RUNDA 147 KM / 6 X 24.5 KM

TOTAL / 176 km

📍 MIEJSCE STARTU I METY / Tadeusza Kościuszki 13, Nowy Dwór Mazowiecki



Opis trasy

	MIASTO / ULICA	DYSTANS PRZEJECHANY / KM	DYSTANS DO PRZEJECHANIA / KM	CZAS
📍	Nowy Dwór Mazowiecki / Kościuszki	0	176	00:00:00
↑	NDM / Warszawska	200m	175,8	00:00:34
↻	NDM / Rondo	1	175	00:02:00
↑	NDM / Droga Krajowa 85	1,4	174,6	00:02:23
↻	NDM / Rondo Chłodna	2,5	173,5	00:03:12
↑	NDM / Kopernika	3	173	00:03:41
↑	NDM / Żołnierzy Września	4	172	00:04:38
↑	NDM / Mieszka I	4,1	171,9	00:05:00
↶	Nowy Modlin / skręt w lewo	6	170	00:07:12
↶	Kosewo / skręt w lewo	7,5	168,5	00:11:01
↷	Kosewo / skręt w prawo	7,6	168,4	00:11:12
↷	Wymysły / skręt w prawo	10,5	165,5	00:13:18
↶	Janowo / skręt w lewo	11	165	00:14:00
↷	Janowo / skręt w prawo	12,5	163,5	00:17:41
↶	Błędówko / dojazd do rundy w lewo	15	161	00:21:30
↷	Błędowo / skręt w prawo	18,5	157,5	00:25:31
↑	Błędowo / Słowiańska	20	156	00:27:00
↶	Śniadówko / skręt w lewo	22	154	00:30:06

	MIASTO / ULICA	DYSTANS PRZEJECHANY / KM	DYSTANS DO PRZEJECHANIA / KM	CZAS
↪	Goławice Pierwsze / skręt w prawo	22,3	148	00:31:00
↪	Pomiechówek / skręt w prawo	28	147,7	00:39:00
↑	Pomiechówek / Warsa i Sawy	28,3	146,5	00:39:41
↑	Pomiechówek / Droga Krajowa 62	29,5	146	00:41:14
↑	Droga 62 / Wojska Polskiego	30	144,5	00:41:44
↑	Wojska Polskiego / Słowiańska	31,5	140	00:43:03
↪	Szczypiorno / skręt w prawo	36	138,5	00:50:15
↩	Sasanki / skręt w lewo	37,5	137	00:51:09
↩	Błędówko / skręt w lewo	39	136	00:53:53
↪	Błędówko / skręt w prawo	40	133	00:56:04
↪	Błędowo / skręt w prawo	43	131,5	00:59:51
↑	Błędowo / Słowiańska	44,5	129,5	01:03:23
↩	Śniadówko / skręt w lewo	46,5	129,2	01:03:45
↪	Goławice Pierwsze / skręt w prawo	46,8	123,5	01:04:05
↪	Pomiechówek / skręt w prawo	52,5	123,2	01:12:02
↑	Pomiechówek / Warsa i Sawy	52,8	122	01:12:38
↑	Pomiechówek / Droga Krajowa 62	54	121,5	01:13:42
↑	Droga 62 / Wojska Polskiego	54,5	120	01:14:20
↑	Wojska Polskiego / Słowiańska	56	115,5	01:16:23
↪	Szczypiorno / skręt w prawo	60,5	114	01:23:28
↩	Sasanki / skręt w lewo	62	112,5	01:26:38

	MIASTO / ULICA	DYSTANS PRZEJECHANY / KM	DYSTANS DO PRZEJECHANIA / KM	CZAS
↩	Błędówko / skręt w lewo	63,5	111,5	01:29:42
↪	Błędówko / skręt w prawo	64,5	108,5	01:30:00
↪	Błędowo / skręt w prawo	67,5	107	01:34:17
↑	Błędowo / Słowiańska	69	105	01:35:34
↩	Śniadówko / skręt w lewo	71	104,7	01:38:11
↪	Goławice Pierwsze / skręt w prawo	71,3	99	01:38:34
↪	Pomiechówek / skręt w prawo	77	98,7	01:48:35
↑	Pomiechówek / Warsa i Sawy	77,3	97,5	01:49:01
↑	Pomiechówek / Droga Krajowa 62	78,5	97	01:50:35
↑	Droga 62 / Wojska Polskiego	79	95,5	01:50:59
↑	Wojska Polskiego / Słowiańska	80,5	91	01:52:41
↪	Szczypiorno / skręt w prawo	85	89,5	01:58:12
↩	Sasanki / skręt w lewo	86,5	87	01:59:23
↩	Błędówko / skręt w lewo	88	86	02:02:38
↪	Błędówko / skręt w prawo	89	83	02:03:53
↪	Błędowo / skręt w prawo	92	81,5	02:07:23
↑	Błędowo / Słowiańska	93,5	79,5	02:10:31
↩	Śniadówko / skręt w lewo	95,5	79,2	02:11:51
↪	Goławice Pierwsze / skręt w prawo	95,8	74,5	02:12:07
↪	Pomiechówek / skręt w prawo	101,5	74,5	02:21:29
↑	Pomiechówek / Warsa i Sawy	101,8	74,2	02:21:56

	MIASTO / ULICA	DYSTANS PRZEJECHANY / KM	DYSTANS DO PRZEJECHANIA / KM	CZAS
↑	Pomiechówek / Droga Krajowa 62	103	73	02:23:13
↑	Droga 62 / Wojska Polskiego	103,5	72,5	02:24:09
↑	Wojska Polskiego / Słowiańska	105	71	02:26:33
↷	Szczypiorno / skręt w prawo	109,5	66,5	02:32:24
↶	Sasanki / skręt w lewo	111	65	02:33:43
↶	Błędówko / skręt w lewo	112,5	63,5	02:36:03
↷	Błędówko / skręt w prawo	113,5	62,5	02:38:27
↷	Błędowo / skręt w prawo	116,5	59,5	02:43:04
↑	Błędowo / Słowiańska	118	58	02:44:42
↶	Śniadówko / skręt w lewo	120	56	02:47:37
↷	Goławice Pierwsze / skręt w prawo	120,3	55,7	02:47:52
↷	Pomiechówek / skręt w prawo	126	50	02:55:21
↑	Pomiechówek / Warsa i Sawy	126,3	49,7	02:55:43
↑	Pomiechówek / Droga Krajowa 62	127,5	48,5	02:56:12
↑	Droga 62 / Wojska Polskiego	128	48	02:57:01
↑	Wojska Polskiego / Słowiańska	129,5	46,5	03:01:11
↷	Szczypiorno / skręt w prawo	134	42	03:07:24
↶	Sasanki / skręt w lewo	135,5	40,5	03:08:58
↶	Błędówko / skręt w lewo	137	39	03:11:26
↷	Błędówko / skręt w prawo	138	38	03:12:49
↷	Błędowo / skręt w prawo	141	35	03:17:15

	MIASTO / ULICA	DYSTANS PRZEJECHANY / KM	DYSTANS DO PRZEJECHANIA / KM	CZAS
↑	Błędowo / Słowiańska	142,5	33,5	03:18:50
↶	Śniadówko / skręt w lewo	144,5	31,5	03:21:27
↷	Goławice Pierwsze / skręt w prawo	144,8	31,2	03:21:52
↷	Pomiechówek / skręt w prawo	150,5	25,5	03:30:14
↑	Pomiechówek / Warsa i Sawy	150,8	25,5	03:30:38
↑	Pomiechówek / Droga Krajowa 62	152	24	03:32:10
↑	Droga 62 / Wojska Polskiego	153,5	22,5	03:34:12
↑	Wojska Polskiego / Słowiańska	155	21	03:37:03
↷	Szczypiorno / skręt w prawo	159,5	16,5	03:43:16
↶	Sasanki / skręt w lewo	161	15	03:45:23
↶	Błędówko / skręt w lewo	161,5	14,5	03:47:48
↶	Janowo / skręt w lewo	163,5	12,5	03:53:45
↷	Janowo / skręt w prawo	165	11	03:55:20
↶	Wymysły / skręt w lewo	165,5	10,5	03:58:31
↶	Kosewo / skręt w lewo	168,4	7,6	04:05:22
↷	Kosewo / skręt w prawo	168,5	7,5	04:05:48
↷	Nowy Modlin / skręt w prawo	170	6	04:07:59
↑	NDM / Mieszka I	171,9	4,1	04:09:20
↑	NDM / Żołnierzy Września	172	4	04:09:43
↑	NDM / Kopernika	173	3	04:11:02
↑	NDM / Droga Krajowa 85	174	2	04:12:31

START WSPÓLNY JUNIOR, ORLICZKA, ELITA KOBIET

▶ DOJAZD DO RUNDY / 14.5 KM

▶ RUNDA 98 KM / 4 X 24.5 KM

TOTAL / 127 km

📍 MIEJSCE STARTU I METY / Tadeusza Kościuszki 13, Nowy Dwór Mazowiecki



	MIASTO / ULICA	DYSTANS PRZEJECHANY / KM	DYSTANS DO PRZEJECHANIA / KM	CZAS
↻	Nowy Dwór Mazowiecki / Rondo	174,5	1,5	04:13:03
↑	Nowy Dwór Mazowiecki / Zakroczymska	174,8	1,2	04:13:34
↑	Nowy Dwór Mazowiecki / Kościuszki	175,2	0,8	04:14:11
↑	Nowy Dwór Mazowiecki / Warszawska	175,3	0,7	04:14:35
↑	Nowy Dwór Mazowiecki / Wybickiego	175,4	0,6	04:14:51
↑	Nowy Dwór Mazowiecki / Sukienna	175,8	0,2	04:15:21
↑	Nowy Dwór Mazowiecki / Kościuszki	175,9	0,1	04:15:32
🚩	Nowy Dwór Mazowiecki / Kościuszki META	176	0	04:15:40

Opis trasy

	MIASTO / ULICA	DYSTANS PRZEJECHANY / KM	5DYSTANS DO PRZEJECHANIA / KM	CZAS
	Nowy Dwór Mazowiecki / Kościuszki	0	127	00:00:00
	NDM / Warszawska	200m	126,8	00:00:34
	NDM / Rondo	1	126	00:02:00
	NDM / Droga Krajowa 85	1,4	125,6	00:02:23
	NDM / Rondo Chłodna	2,5	124,5	00:03:12
	NDM / Kopernika	3	124	00:03:41
	NDM / Żołnierzy Września	4	123	00:04:38
	NDM / Mieszka I	4,1	122,9	00:05:00
	Nowy Modlin / skręt w lewo	6	121	00:07:12
	Kosewo / skręt w lewo	7,5	119,5	00:11:01
	Kosewo / skręt w prawo	7,6	119,4	00:11:12
	Wymysły / skręt w prawo	10,5	116,5	00:13:18
	Janowo / skręt w lewo	11	116	00:14:00
	Janowo / skręt w prawo	12,5	114,5	00:17:41
	Błędówko / dojazd do rundy w lewo	15	112	00:21:30
	Błędowo / skręt w prawo	18,5	108,5	00:25:31
	Błędowo / Słowiańska	20	107	00:27:00
	Śniadówko / skręt w lewo	22	105	00:30:06

	MIASTO / ULICA	DYSTANS PRZEJECHANY / KM	DYSTANS DO PRZEJECHANIA / KM	CZAS
	Goławice Pierwsze / skręt w prawo	22,3	104,7	00:31:00
	Pomiechówek / skręt w prawo	28	99	00:39:00
	Pomiechówek / Warsa i Sawy	28,3	98,7	00:39:41
	Pomiechówek / Droga Krajowa 62	29,5	97,5	00:41:14
	Droga 62 / Wojska Polskiego	30	97	00:41:44
	Wojska Polskiego / Słowiańska	31,5	95,5	00:43:03
	Szcypiorno / skręt w prawo	36	91	00:50:15
	Sasanki / skręt w lewo	37,5	89,5	00:51:09
	Błędówko / skręt w lewo	39	88	00:53:53
	Błędówko / skręt w prawo	40	87	00:56:04
	Błędowo / skręt w prawo	43	84	00:59:51
	Błędowo / Słowiańska	44,5	82,5	01:03:23
	Śniadówko / skręt w lewo	46,5	80,5	01:03:45
	Goławice Pierwsze / skręt w prawo	46,8	80,2	01:04:05
	Pomiechówek / skręt w prawo	52,5	74,5	01:12:02
	Pomiechówek / Warsa i Sawy	52,8	74,2	01:12:38
	Pomiechówek / Droga Krajowa 62	54	73	01:13:42
	Droga 62 / Wojska Polskiego	54,5	72,5	01:14:20

	MIASTO / ULICA	DYSTANS PRZEJECHANY / KM	DYSTANS DO PRZEJECHANIA / KM	CZAS
↑	Wojska Polskiego / Słowiańska	56	71	01:16:23
↷	Szczypiorno / skręt w prawo	60,5	66,5	01:23:28
↶	Sasanki / skręt w lewo	62	65	01:26:38
↶	Błędówko / skręt w lewo	63,5	63,5	01:29:42
↷	Błędówko / skręt w prawo	64,5	62,5	01:30:00
↷	Błędowo / skręt w prawo	67,5	60,5	01:34:17
↑	Błędowo / Słowiańska	69	58	01:35:34
↶	Śniadówko / skręt w lewo	71	57	01:38:11
↷	Goławice Pierwsze / skręt w prawo	71,3	56,7	01:38:34
↷	Pomiechówek / skręt w prawo	77	50	01:48:35
↑	Pomiechówek / Warsa i Sawy	77,3	49,7	01:49:01
↑	Pomiechówek / Droga Krajowa 62	78,5	48,5	01:50:35
↑	Droga 62 / Wojska Polskiego	79	48	01:50:59
↑	Wojska Polskiego / Słowiańska	80,5	46,5	01:52:41
↷	Szczypiorno / skręt w prawo	85	42	01:58:12
↶	Sasanki / skręt w lewo	86,5	40,5	01:59:23
↶	Błędówko / skręt w lewo	88	39	02:02:38
↷	Błędówko / skręt w prawo	89	38	02:03:53
↷	Błędowo / skręt w prawo	92	35	02:07:23
↑	Błędowo / Słowiańska	93,5	33,5	02:10:31
↶	Śniadówko / skręt w lewo	95,5	31,5	02:11:51

	MIASTO / ULICA	DYSTANS PRZEJECHANY / KM	DYSTANS DO PRZEJECHANIA / KM	CZAS
↷	Goławice Pierwsze / skręt w prawo	95,8	31,2	02:12:07
↷	Pomiechówek / skręt w prawo	101,5	25,5	02:21:29
↑	Pomiechówek / Warsa i Sawy	101,8	25,2	02:21:56
↑	Pomiechówek / Droga Krajowa 62	103	24	02:23:13
↑	Droga 62 / Wojska Polskiego	103,5	23,5	02:24:09
↑	Wojska Polskiego / Słowiańska	105	22	02:26:33
↷	Szczypiorno / skręt w prawo	109,5	17,5	02:32:24
↶	Sasanki / skręt w lewo	111	16	02:33:43
↶	Błędówko / skręt w lewo	112,5	14,5	02:38:27
↶	Janowo / skręt w lewo	114,5	12,5	02:43:04
↷	Janowo / skręt w prawo	116	11	02:44:42
↶	Wymysły / skręt w lewo	116,5	10,5	02:47:37
↶	Kosewo / skręt w lewo	119,4	7,6	02:47:52
↷	Kosewo / skręt w prawo	119,5	7,5	02:55:21
↷	Nowy Modlin / skręt w prawo	120,1	6	02:55:43
↑	NDM / Mieszka I	122,9	4,1	02:56:12
↑	NDM / Żołnierzy Września	123	4	02:57:01
↑	NDM / Kopernika	124	3	03:01:11
↑	NDM / Droga Krajowa 85	125	2	03:07:24
↻	Nowy Dwór Mazowiecki / Rondo	125,5	1,5	03:08:58
↑	Nowy Dwór Mazowiecki / Zakroczymska	125,8	1,2	03:13:34

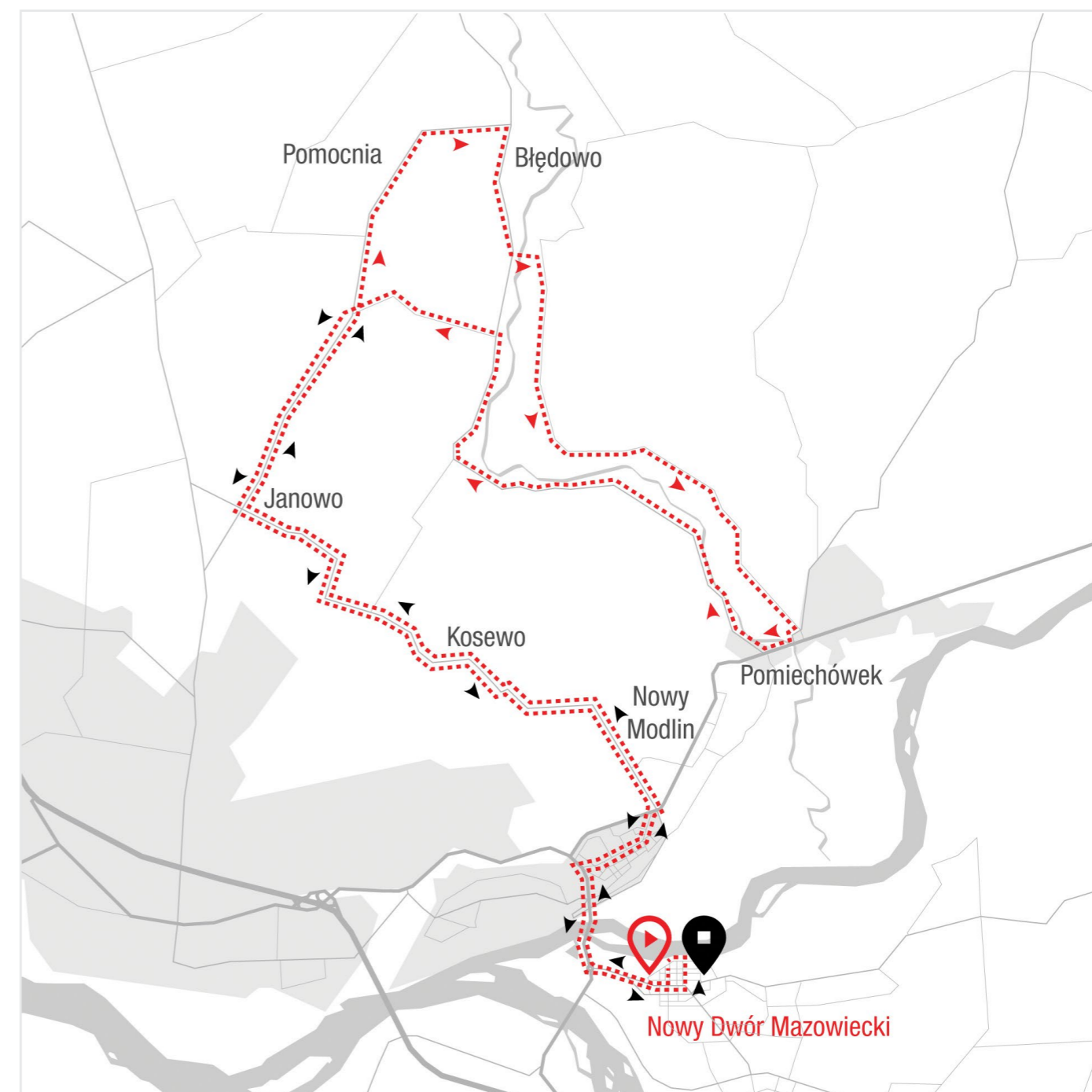
	MIASTO / ULICA	DYSTANS PRZEJECHANY / KM	DYSTANS DO PRZEJECHANIA / KM	CZAS
↑	Nowy Dwór Mazowiecki / Kościuszki	126,2	0,8	03:14:11
↑	Nowy Dwór Mazowiecki / Warszawska	126,3	0,7	043:14:35
↑	Nowy Dwór Mazowiecki / Wybickiego	126,4	0,6	03:14:51
↑	Nowy Dwór Mazowiecki / Sukienna	126,8	0,2	03:15:21
↑	Nowy Dwór Mazowiecki / Kościuszki	126,9	0,1	03:15:32
🏁	Nowy Dwór Mazowiecki / Kościuszki META	127	0	03:15:40

START WSPÓLNY JUNIORKA

▶ DOJAZD DO RUNDY / 14.5 KM

▶ RUNDA 49 KM / 2 X 24.5 KM
TOTAL / 78 km

📍 MIEJSCE STARTU I METY / Tadeusza Kościuszki 13, Nowy Dwór Mazowiecki



Opis trasy

	MIASTO / ULICA	DYSTANS PRZEJECHANY / KM	DYSTANS DO PRZEJECHANIA / KM	CZAS
↻	Nowy Dwór Mazowiecki / Kościuszki	0	78	00:00:00
↑	NDM / Warszawska	200m	77,8	00:00:34
↻	NDM / Rondo	1	77	00:02:00
↑	NDM / Droga Krajowa 85	1,4	76,6	00:02:23
↻	NDM / Rondo Chłodna	2,5	75,5	00:03:12
↑	NDM / Kopernika	3	75	00:03:41
↑	NDM / Żołnierzy Września	4	74	00:04:38
↑	NDM / Mieszka I	4,1	73,9	00:05:00
↵	Nowy Modlin / skręt w lewo	6	72	00:07:12
↵	Kosewo / skręt w lewo	7,5	70,5	00:11:01
↶	Kosewo / skręt w prawo	7,6	70,4	00:11:12
↶	Wymysły / skręt w prawo	10,5	67,5	00:13:18
↵	Janowo / skręt w lewo	11	67	00:14:00
↶	Janowo / skręt w prawo	12,5	65,5	00:17:41
↵	Błędówko / dojazd do rundy w lewo	15	63,5	00:21:30
↶	Błędowo / skręt w prawo	18,5	59,5	00:25:31
↑	Błędowo / Słowiańska	20	58	00:27:00
↵	Śniadówko / skręt w lewo	22	56	00:30:06

	MIASTO / ULICA	DYSTANS PRZEJECHANY / KM	DYSTANS DO PRZEJECHANIA / KM	CZAS
↶	Goławice Pierwsze / skręt w prawo	22,3	55,7	00:31:00
↶	Pomiechówek / skręt w prawo	28	50	00:39:00
↑	Pomiechówek / Warsa i Sawy	28,3	47,7	00:39:41
↑	Pomiechówek / Droga Krajowa 62	29,5	48,5	00:41:14
↑	Droga 62 / Wojska Polskiego	30	48	00:41:44
↑	Wojska Polskiego / Słowiańska	31,5	46,5	00:43:03
↶	Szczypiorno / skręt w prawo	36	42	00:50:15
↵	Sasanki / skręt w lewo	37,5	40,5	00:51:09
↵	Błędówko / skręt w lewo	39	39	00:53:53
↶	Błędówko / skręt w prawo	40	38	00:56:04
↶	Błędowo / skręt w prawo	43	35	00:59:51
↑	Błędowo / Słowiańska	44,5	33,5	01:03:23
↵	Śniadówko / skręt w lewo	46,5	31,5	01:03:45
↶	Goławice Pierwsze / skręt w prawo	46,8	31,2	01:04:05
↶	Pomiechówek / skręt w prawo	52,5	25,5	01:12:02
↑	Pomiechówek / Warsa i Sawy	52,8	25,2	01:12:38
↑	Pomiechówek / Droga Krajowa 62	54	24	01:13:42
↑	Droga 62 / Wojska Polskiego	54,5	23,5	01:14:20
↑	Wojska Polskiego / Słowiańska	56	22	01:16:23
↶	Szczypiorno / skręt w prawo	60,5	17,5	01:23:28
↵	Sasanki / skręt w lewo	62	16	01:26:38

	MIASTO / ULICA	DYSTANS PRZEJECHANY / KM	DYSTANS DO PRZEJECHANIA / KM	CZAS
↶	Błędówko / skręt w lewo	63	15	01:29:42
↶	Błędówko / skręt w lewo	63,5	14,5	01:30:00
↶	Janowo / skręt w lewo	65,5	12,5	01:34:17
↷	Janowo / skręt w prawo	67	11	01:35:34
↶	Wymysły / skręt w lewo	67,5	10,5	01:38:11
↷	Kosewo / skręt w prawo	70,4	7,6	01:38:34
↷	Kosewo / skręt w prawo	70,5	7,5	01:48:35
↷	Nowy Modlin / skręt w prawo	72	6	01:49:01
↑	Nowy Dwór Mazowiecki / Mieszka I	73,9	4,1	01:50:35
↑	Nowy Dwór Mazowiecki / Żołnierzy Września	74	4	01:50:59
↑	Nowy Dwór Mazowiecki / Kopernika	75	3	01:52:41
↑	Nowy Dwór Mazowiecki / Droga Krajowa 85	76	2	01:58:12
↻	Nowy Dwór Mazowiecki / Rondo	76,5	1,5	01:59:23
↑	Nowy Dwór Mazowiecki / Zakroczymska	76,8	1,2	02:00:15
↑	Nowy Dwór Mazowiecki / Kościuszki	77,2	0,8	02:01:01
↑	Nowy Dwór Mazowiecki / Warszawska	77,3	0,7	02:01:16
↑	Nowy Dwór Mazowiecki / Wybickiego	77,4	0,6	02:01:23
↑	Nowy Dwór Mazowiecki / Sukienna	77,8	0,2	02:02:00
↑	Nowy Dwór Mazowiecki / Kościuszki	77,9	0,1	02:02:09
↷	Nowy Dwór Mazowiecki / Kościuszki META	78	0	02:02:10

REGULAMIN

MISTRZOSTW POLSKI W KOLARSTWIE SZOSOWYM
NOWY DWÓR MAZOWIECKI
rozgrywanych w dniach 22.06.2022 – 26.06.2022r.

1. CEL MISTRZOSTW

- Wyłonienie Mistrzów Polski w jeździe indywidualnej na czas i ze startu wspólnego na 2022 rok w kategoriach: Kobiety Junior, Junior, Orliczka, Orlik, Elita kobiet i Elita mężczyzn, Tandemy.
- Popularyzacja kolarstwa szosowego, uprawiania sportu wyczynowego, propagowanie kultury fizycznej i zdrowego stylu życia.
- Wyłonienie Akademickich Mistrzów Polski w jeździe indywidualnej na czas i ze startu wspólnego w kat. Elita Kobiet, Elita Mężczyzn i Orlik na 2022 rok.

2. UCZESTNICTWO

- W Mistrzostwach Polski mogą brać udział zawodniczki i zawodnicy polscy posiadający ważną licencje PZKol/UCI na 2022r. W kategorii Junior i Kobiety Junior zawodnicy powinni posiadać ważne badania lekarskie.
- Mistrzem Polski w poszczególnych konkurencjach i kategoriach zostanie zawodnik / zawodniczka którzy pokonają dystans w najkrótszym czasie.
- Mistrzostwa Polski w kolarstwie szosowym rozgrywane będą zgodnie z przepisami PZKol./UCI, oraz niniejszym Regulaminem
- W Akademickich Mistrzostwach Polski mogą brać udział zawodniczki i zawodnicy na zasadach jak wyżej oraz będących studentami jednej z wyższych uczelni na terenie Polski.

3. ORGANIZATOR

Klub Kolarski Panorama Warszawa. Warszawa, ul. Nowogrodzka
Dyrektor Mistrzostw Polski - Dariusz Banaszek d.banaszek@bdc-development.pl

WSPÓŁORGANIZATORZY

Urząd Marszałkowski Województwa Mazowieckiego
Urząd Miasta Nowy Dwór Mazowiecki
Polski Związek Kolarski
Mazowiecko - Warszawski Związek Kolarski
Powiat Nowodworski

4. ADRES BIURA ZAWODÓW

- Hotel Royal Modlin, Szpitalna 93, Nowy Dwór Mazowiecki
- Biuro czynne zgodnie z programem Mistrzostw Polski
Koordynator biura Anna Biernacka tel. 791 875 220

1. CEL MISTRZOSTW

- 1.1 Wyłonienie Mistrzów Polski w jeździe indywidualnej na czas i ze startu wspólnego na 2022 rok w kategoriach: Kobiety Junior, Junior, Orliczka, Orlik, Elita kobiet i Elita mężczyzn, Tandemy.
- 1.2 Popularyzacja kolarstwa szosowego, uprawiania sportu wyczynowego, propagowanie kultury fizycznej i zdrowego stylu życia.
- 1.3 Wyłonienie Akademickich Mistrzów Polski w jeździe indywidualnej na czas i ze startu wspólnego w kat. Elita Kobiet, Elita Mężczyzn i Orlik na 2022 rok.

2. UCZESTNICTWO

- 2.1 W Mistrzostwach Polski mogą brać udział zawodniczki i zawodnicy polscy posiadający ważną licencje PZKol/UCI na 2022r. W kategorii Junior i Kobiety Junior zawodnicy powinni posiadać ważne badania lekarskie.
- 2.2 Mistrzem Polski w poszczególnych konkurencjach i kategoriach zostanie zawodnik / zawodniczka którzy pokonają dystans w najkrótszym czasie.
- 2.3 Mistrzostwa Polski w kolarstwie szosowym rozgrywane będą zgodnie z przepisami PZKol./UCI, oraz niniejszym Regulaminem
- 2.4 W Akademickich Mistrzostwach Polski mogą brać udział zawodniczki i zawodnicy na zasadach jak wyżej oraz będących studentami jednej z wyższych uczelni na terenie Polski.

3. ORGANIZATOR

Klub Kolarski Panorama Warszawa. Warszawa, ul. Nowogrodzka
Dyrektor Mistrzostw Polski - Dariusz Banaszek d.banaszek@bdc-development.pl

WSPÓŁORGANIZATORZY

Urząd Marszałkowski Województwa Mazowieckiego
Urząd Miasta Nowy Dwór Mazowiecki
Polski Związek Kolarski
Mazowiecko - Warszawski Związek Kolarski
Powiat Nowodworski

4. ADRES BIURA ZAWODÓW

- 4.1 Hotel Royal Modlin, Szpitalna 93, Nowy Dwór Mazowiecki
- 4.2 Biuro czynne zgodnie z programem Mistrzostw Polski
Koordynator biura Anna Biernacka tel. 791 875 220

5. ZGŁOSZENIA ZA WODNIKÓW I EKIP

Zgłoszenia należy przysyłać do Organizatora zgodnie z przepisami PZKol/UCI drogą elektroniczną do dnia 17 czerwca 2022r. Druk zgłoszenia dostępny na stronie <https://domtel-spo1t.pv>
Każdy zawodnik otrzyma zwrotny czip elektroniczny. Na zgłoszeniu należy wpisać również nazwę wyższej uczelni w której studiuje zawodnik/ zawodniczka.

6. TERMIN I MIEJSCE - SPOSÓB PRZEPROWADZENIA MISTRZOSTW

- 6.1 Wyścigi jazdy indywidualnej na czas rozegrane będą w dniu 22-23.06.2022 r. na trasie okrężnej. Start i meta: Leoncin, ul. Partyzantów

21.06.2022r.

18.30 Weryfikacja zgłoszeń do jazdy indywidualnej na czas
Hotel Royal Modlin, Szpitalna 93, Nowy Dwór Mazowiecki
19.30 Odprawa techniczna
Hotel Royal Modlin, Szpitalna 93, Nowy Dwór Mazowiecki

22.06.2022 r.

Elita Mężczyzn - 51 km (3 x 17 km)
Orlik - 34 km (2 x 17 km)
19.30 Odprawa techniczna
Hotel Royal Modlin, Szpitalna 93, Nowy Dwór Mazowiecki

23.06.2022 r.

Kobiety Junior - 17 km
Junior - 23 km
Tandemy - 23 km
Orliczka i Elita Kobiet - 23 km
18.30 Weryfikacja zgłoszeń do startu wspólnego
Hotel Royal Modlin, Szpitalna 93, Nowy Dwór Mazowiecki
19.30 Odprawa techniczna
Hotel Royal Modlin, Szpitalna 93, Nowy Dwór Mazowiecki

- 6.2 Mistrzostwa Polski ze startu wspólnego rozegrane zostaną w dniach 24-26.06.2022 r. na trasie okrężnej o długości 24 km. Plus dojazd do rundy 14,5 km. Start i meta: Nowy Dwór Mazowiecki, Park Józefa Wybickiego

24.06.2022r.

Tandemy
Mężczyźni - 2 x 24,5 km plus dojazd do rundy i powrót na metę 29 km - 78 km
Kobiety - 2 x 24,5 km plus dojazd do rundy i powrót na metę 29 km - 78 km
U23 - 22 x 24,5 km plus dojazd do rundy i powrót na metę 29 km - 78 km
Orlik - 6 x 24,5 km plus dojazd do rundy i powrót na metę - 29 km - 176 km
19.30 Odprawa techniczna
Hotel Royal Modlin, Szpitalna 93, Nowy Dwór Mazowiecki

25.06.2022r.

Junior - 4 x 24,5 km plus dojazd do rundy i powrót na metę - 29 km - 127 km
Orliczka, Elita Kobiet - 4 x 24,5 km plus dojazd do rundy i powrót na metę - 29 km - 127 km
19.30 Odprawa techniczna
Hotel Royal Modlin, Szpitalna 93, Nowy Dwór Mazowiecki

26.06.2022r.

Kobiety Junior - 2 x 24 km plus dojazd do rundy i powrót na metę - 29 km - 76 km
Elita Mężczyzn, Orlik - 8 x 24 km plus dojazd do rundy i powrót na metę - 29 km - 220 km

- 6.3 Akademyckie Mistrzostwa Polski w jeździe indywidualnej na czas i ze startu wspólnego odbędą się w ramach rozgrywanych Mistrzostw Polski. Warunkiem sklasyfikowania jest zgłoszenie komisji sędziowskiej na odprawie przed zawodami udziału w AMP wraz z podaniem nazwy uczelni.

7. ZASADY FINANSOWANIA

- 7.1 Koszty organizacyjne Mistrzostw pokrywa Organizator oraz jego Współorganizatorzy.
7.2 Opłaty startowe: Elitai Orlik 30 zł, pozostałe kategorie 25 zł, za dzień startowy
7.3 Koszty związane z udziałem w Mistrzostwach pokrywają zgłaszające się ekipy - kluby oraz indywidualni opiekunowie i zawodnicy.
7.4 Ekipy i zawodnicy, oraz osoby towarzyszące pokrywają koszty rezerwacji, zakwaterowania oraz wyżywienia.
7.5 Koszty związane z AMP (nagrody) pokrywa WSK Fi T w Pruszkowie

8. NAGRODY

- 8.1 Zwycięzcy udekorowani zostaną koszulkami Mistrza Polski PZKol.
8.2 Mistrz Polski otrzymuje puchar, złoty medal, dyplom i koszulkę MISTRZA POLSKI
8.3 I w-ce Mistrz Polski otrzymuje srebrny medal, dyplom
8.4 II w-ce Mistrz Polski otrzymuje brązowy medal, dyplom
8.5 Akademicki Mistrz Polski otrzymuje puchar, złoty medal, dyplom, i koszulkę MISTRZA POLSKI
8.6 I w-ce AM P otrzymuje srebrny medal, dyplom
8.7 II w-ce AMP otrzymuje brązowy medal, dyplom
8.8 Medaliści Mistrzostw Polski mają obowiązek w stroju wyścigowym zgłoszenia się w wyznaczonym terminie i miejscu podanym w programie Mistrzostw do uroczystej dekoracji i na konferencjach prasowych, chyba że Organizator postanowił inaczej i zostało to ogłoszone.

9. BADANIA ANTYDOPINGOWE:

Kontrola antydopingowa odbędzie się zgodnie z przepisami UCI i PZKol.

Miejsce kontroli:

22 - 23.06.2022 r. - Leoncin, ul. Partyzantów

24 - 26.06.2022 r. - Nowy Dwór Mazowiecki, Park J. Wybickiego

10. POSTANOWIENIA KOŃCOWE

- 10.1 Odpowiedzialny za organizację Mistrzostw Polski:
Dariusz Banaszak - dyrektor d.s.organizacyjnych wyścigu / 606 953 955
Akademyckie Mistrzostwa Polski: Zbigniew Barcikowski / 606 249 120 / z.barcikowski@lubicz.pl
10.2 Komisja sędziowska wyznaczona będzie przez kolegium sędziów PZKol w porozumieniu z Organizatorem
10.3 Jazda indywidualna na czas rozegrana zostanie przy ruchu całkowicie zamkniętym. Zawodnicy winni zachować dużą ostrożność podczas pokonywania dystansu.
10.4 Wyścigi ze startu wspólnego będą rozgrywane przy ruchu częściowo ograniczonym, jedynie w strefie Startu/Mety ruch będzie całkowicie zamknięty.
10.5 Wyścigi ze startu wspólnego w poszczególnych kategoriach będą pilotowane i zabezpieczane przez

policyjne radiowozy i motocykle, filtrujące otwierające i zamykające kolumnę wyścigu.

- 10.6 Informacje podczas wyścigów będą podawane przez Radio Wyścigu. Aparaty radiowe do poszczególnych wyścigów będą wydawane po odprawach technicznych.
10.7 Pojazdy sędziowskie, organizatora, neutralne pojazdy pomocy technicznej, karetki pogotowia, pojazdy medialne/telewizyjne/prasowe, motocykle, będą oznakowane i uprzywilejowane w kolumnie wyścigu zgodnie z przepisami PZKol/UCI i Regulaminem MP.
10.8 Kierowcy pojazdów technicznych uczestniczący w Mistrzostwach zobowiązani są do naklejenia na pojazdach oznakowań otrzymanych od Organizatora, oraz zastosowania się do zaleceń przekazanych na odprawie technicznej. Nie dostosowanie się do zaleceń powoduje wykluczenie z kolumny wyścigu.
10.9 Zawodnicy i inni uczestnicy są zobowiązani do przestrzegania zasad przepisów ruchu drogowego pod czas jazdy poza kolumną techniczną wyścigów.
10.10 Limit czasowy w wyścigu ze startu wspólnego: zgodnie z art. 2.3.039 Przepisów Sportowych PZKol limit czasu wynosi 8% /jednak nie więcej niż 15 min./ i zawodnicy z taką stratą do peletonu będą wycofywani z wyścigu, chyba że Komisja Sędziowska zdecyduje inaczej.
10.11 W wyścigach ze startu wspólnego, dla zawodników którzy z różnych powodów przekroczą limit czasowy lub wycofają się będzie pojazd tzw. „Koniec Wyścigu”.
10.12 Zawodnicy i inni uczestnicy są zobowiązani do przestrzegania zasad i przepisów sportowych PZKol i Organizatora podczas jazdy w kolumnie technicznej wyścigu oraz do podporządkowania się ich decyzji jak również Policji oraz Służb mundurowych zabezpieczenia trasy i Służb porządkowych Organizatora.
10.13 Dyrektorzy sportowi i akredytowane osoby odpowiedzialne są za ścisłe przestrzeganie obowiązującego Regulaminu i Programu Mistrzostw oraz zaleceń Organizatora i Komisji Sędziowskiej.
10.14 KARY : w zakresie kar obowiązują przepisy sportowe PZKol/UCI.
10.15 Zawodnicy powinni posiadać ubezpieczenie od O.C. i N.W.
10.16 Organizator ubezpiecza zawody od OC podczas trwania wyścigów Mistrzostw Polski.
10.17 Każdy uczestnik Mistrzostw bierze udział w zawodach na własne ryzyko i odpowiedzialność.
10.18 Za wszystkie zaistniałe wypadki uczestników Mistrzostw Polski podczas trwania zawodów i poza zawodami Organizator nie ponosi odpowiedzialności.
10.19 Organizator nie ponosi odpowiedzialności za rzeczy zaginione i skradzione podczas trwania zawodów i poza Mistrzostwami.
10.20 Za wydane numery pobierana będzie licencja dyrektora sportowego, opiekuna, zawodnika
10.21 Nieznajomość Regulaminu Mistrzostw Polski nie zwalnia z obowiązku jego przestrzegania.
10.22 W sprawach spornych a nie ujętych w niniejszym Regulaminie decyduje Komisja Sędziowska w porozumieniu z Organizatorem.
10.23 POMOC MEDYCZNA : Organizator zabezpiecza Karetki pogotowia podczas trwania wyścigów, oraz w rejonie Startu/Mety zawodów PUNKT MEDYCZNY.
10.24 WYKAZ SZPITALI:
Szpital Powiatowy Nowy Dwór Mazowiecki, Miodowa 2, 22 775 30 81
10.25 POJAZDY NEUTRALNE : wyścigi ze startu wspólnego zabezpieczone będą trzema pojazdami neutralnymi.
10.26 Program minutowy Mistrzostw , mapki wyścigów, profile tras. na profilu FB Mistrzostwa Polski w kolarstwie szosowym

11. PRAWO DO PRZETWARZANIA DANYCH OSOBOWYCH

- 11.1. Zawodnik wyścigu wyraża zgodę na publiczne ogłoszenie wyników imprezy (wyścigu) oraz na publiczne podanie jego danych osobowych w postaci imienia i nazwiska.
11.2. Zawodnicy i zawodniczki wyrażają zgodę na przetwarzanie ich danych osobowych przez Biuro Organizatora zgodnie z ustawą z dnia 29 sierpnia 1997 r. o ochronie danych osobowych (Dz. U. Nr 133, poz. 883).

Trasa

Jazda indywidualna na czas - <https://ridewithgps.com/routes/39382879>

Start wspólny - <https://ridewithgps.com/routes/39352585>

Biuro zawodów

Hotel Royal Modlin

Szpitalna 93, 05-160 Nowy Dwór Mazowiecki -

<https://goo.gl/maps/H42ZAmnHkY9rNjD99>

Parking

Jazda indywidualna na czas - <https://goo.gl/maps/yDbiDX9cBcfTEbk69>

Start wspólny - <https://goo.gl/maps/PuUeDhH56NAuJtat9>

PATRON HONOROWY



Marszałek Województwa Mazowieckiego



Nowy Dwór
Mazowiecki



Leoncin



Pomiechówek